

BẢN TIN DỰ BÁO KHÍ HẬU THỜI HẠN THÁNG TỈNH GIA LAI
(Tháng 7/2024)

1. Phân tích, đánh giá thời tiết, khí hậu nổi bật tháng 6/2024

- Thời tiết nguy hiểm:

+ Nắng nóng: Trong tháng 6/2024 có 3 đợt nắng nóng xảy ra trên khu vực phía đông và đông nam tỉnh Gia Lai, đợt 1 từ ngày 01 – 09/6, đợt 2 từ ngày 12 – 19/6, đợt 3 từ ngày 25 – 30/6. Nhiệt độ cao nhất đo được tại trạm Ayun Pa là 38.7°C (vượt giá trị lịch sử cùng kỳ 0.5°C) vào ngày 15/6/2024.

+ Mưa lớn: Có 1 đợt mưa lớn xảy ra trên khu vực phía tây và giữa tỉnh từ ngày 22 – 23/6 với lượng mưa phổ biến từ 50 – 120mm/đợt, có nơi trên 170mm/đợt.

- Nhiệt độ trung bình ở mức cao hơn từ 0.6 đến 1.9°C so với trung bình nhiều năm (TBNN).

- Tổng lượng mưa (TLM) tháng qua phổ biến xấp xỉ và thấp hơn so với TBNN từ 11 – 65%, riêng tại An Khê cao hơn 86%.

Bảng nhiệt độ, lượng mưa tháng 6/2024

Trạm	Tháng 6/2024		TBNN		So với TBNN	
	Ttb (°C)	R (mm)	Ttb (°C)	R (mm)	Ttb (°C)	R (%)
Yaly	25.6	151.4	25.0	219.5	0.6	-31
Pleiku	24.7	252.5	23.4	283.0	1.3	-11
An Khê	27.6	200.5	26.5	107.8	1.1	86
Ayunpa	30.0	37.6	28.1	108.8	1.9	-65

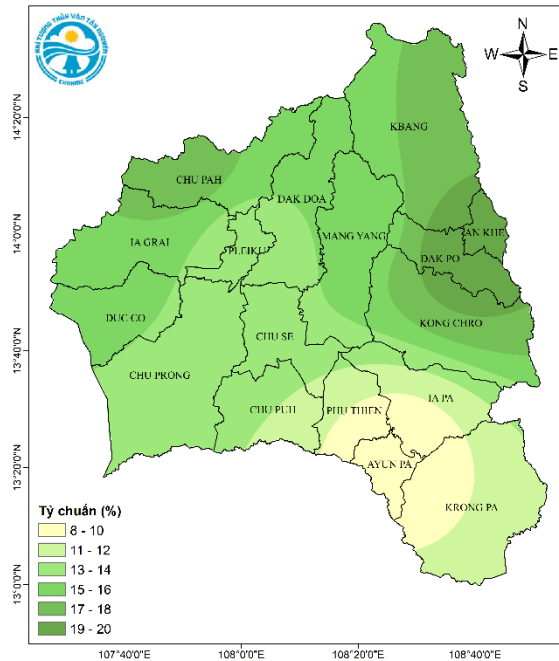
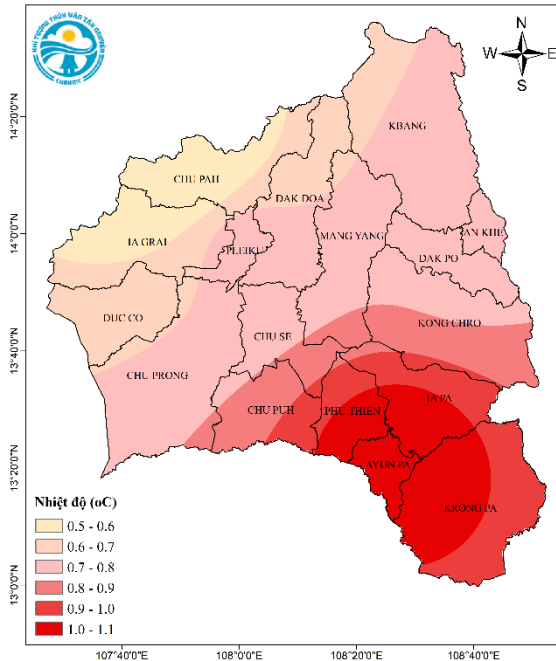
2. Dự báo xu thế khí hậu tháng 7/2024

- Xu thế nhiệt độ trung bình: Trong thời kỳ dự báo nhiệt độ trung bình phổ biến xấp xỉ và cao hơn so với TBNN cùng thời kỳ từ 0.5 – 1.1°C (Hình 1).

- Xu thế lượng mưa: TLM phổ biến xấp xỉ so với TBNN cùng thời kỳ (Hình 2).

- Cảnh báo khả năng xuất hiện các hiện tượng thời tiết nguy hiểm: Trong thời kỳ dự báo, có khả năng có 01 đến 02 cơn bão hoặc áp thấp nhiệt đới hoạt động trên biển Đông. Mưa dông xuất hiện nhiều về chiều tối và đêm. Đề phòng có 01 đến 02 đợt mưa lớn diện rộng.

- Khả năng tác động đến môi trường, điều kiện sống, cơ sở hạ tầng, các hoạt động kinh tế-xã hội: Mưa dông kèm theo các hiện tượng lốc, sét, mưa đá và gió giật mạnh có thể gây ảnh hưởng đến sản xuất nông nghiệp, làm gãy đổ cây cối, hư hại nhà cửa, các công trình giao thông, cơ sở hạ tầng. Mưa lớn gây lũ quét, sạt lở đất tại khu vực vùng núi và ngập úng các vùng trũng thấp.



Hình 1: Bản đồ dự báo chuẩn sai nhiệt độ trung bình (°C) tháng 7/2024

Hình 2: Bản đồ dự báo tỷ chuẩn lượng mưa (%) tháng 7/2024

3. Dự báo nhiệt độ, lượng mưa thời đoạn 10 ngày tháng 7/2024

Khu vực	10 ngày đầu		10 ngày giữa		Những ngày cuối		Cả tháng	
	Ttb (°C)	R (mm)	Ttb (°C)	R (mm)	Ttb (°C)	R (mm)	Ttb (°C)	R (mm)
Yaly	24.5-25.5	60-110	24.5-25.5	70-120	24-25	80-130	24.5-25.5	210-360
Pleiku	23.5-24.5	80-130	23-24	100-150	23-24	140-180	23-24	320-460
An Khê	26.5-27.5	20-40	26-27	25-50	26-27	40-70	26-27	85-160
Ayunpa	28.5-29.5	15-35	27.5-28.5	20-40	27.5-28.5	30-60	28-29	65-135

Ghi chú:

- Ttb là giá trị nhiệt độ trung bình (đơn vị độ C);
- R là giá trị tổng lượng mưa (đơn vị milimét);
- Chuẩn sai là giá trị nhiệt độ/lượng mưa chênh lệch so với TBNN (độ C/milimét);
- Tỷ chuẩn là giá trị tổng lượng mưa chênh lệch so với TBNN (phần trăm).

Thời gian ban hành bản tin tiếp theo: 15h00 ngày 01/8/2024


Tin phát lúc: 15h00 ngày 01/7/2024.

Dự báo viên: Vũ Thị Ngọc Mai

Nơi nhận:

- Vụ QL DB;
- VP UBND tỉnh Gia Lai;
- Sở TNMT tỉnh Gia Lai;
- Sở NN&PTNT tỉnh Gia Lai;
- Sở Công thương tỉnh Gia Lai;
- Lãnh đạo Đài;
- Lưu DB. Mai 09.

**KT. GIÁM ĐỐC
PHÓ GIÁM ĐỐC**



Trần Trung Thành